

Der Kampf für das Recht auf Stadt in Recife [Brasilien]



Mit Julie Costa

Eine Veranstaltung des Netzwerks Recht auf Stadt und der Kooperation Brasilien (KoBra)

#OcupeEstelita?

Gegen das Immobilienprojekt *Novo Recife und* dessen Gentrifizierungseffekt in der Stadt



#OCUPE
#ESTELITA

2-36

Für einen partizipativen und zugänglichen Urbanisierungsprozess



Für den Schutz der lokalen Kultur

materielles Erbe [historische Architektur]

immaterielles Erbe [historische Wahrnehmung]



#OCUPE
#ESTELITA

3-36

Für eine kritische Debate über die Stadt

Öffentlichen Räume und deren Strukturen

Vielfältigen ökonomischen und sozialen Dynamiken

Ausgrenzungsprozessen und weitere Widersprüche

Für eine breite Diskussion über die **Gegenwart**, aber auch über eine mögliche und gewünschte **Zukunft**



#OcupeEstelita und das Recht auf Stadt

1. Recife
 - a. *Cais José Estelita*
2. Das Immobilienprojekt *Novo Recife*
3. Die Sozialbewegung #OcupeEstelita
 - a. Profil
 - b. Zeitliche Übersicht
 - c. Sozialen Auswirkungen

1. Recife



Bevölkerung: 1.537.704

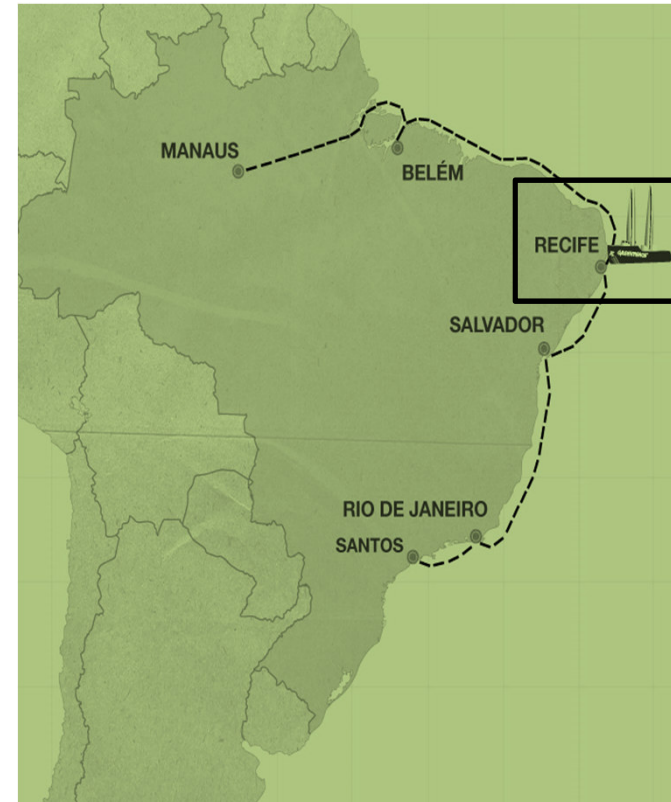
[Freiburg: 220.286, circa ~ 7x]

Fläche: 219,50 km²

[Freiburg: 153,07 km² ~ 1,4x]

Bevölkerungsdichte:
7.037,61 Einwohner je
km²


[Freiburg: 1.439 Einwohner je
km² ~ 5x]



Timelapse

Caminhos do Recife # Die Wege von Recife

von Julio Brunet und Cristian Perez



1. Recife

1. Recife

a. *Cais José Estelita*



Ein historisches Gelände mit 101.7 m², welches geographisch betrachtet strategisch günstig liegt.



#OCUPE
#ESTELITA
10-36

- # Lagerhalle unter Denkmalschutz
- # Unschlageplatz für Zuckerrohr
- # Die zweitälteste Eisenbahn Brasiliens (1858)



#OCUPE
#ESTELITA

11-36



**#OCUPE
#ESTELITA**
12-36

2. Das Immobilienprojekt *Novo Recife*



10 Wohnungengebäude (1.042 Wohnungen)

1 Hotel (308 Betten)

1 Geschäftes Zentrum + Kongressmesse

1 Gemischte (Geschäften + Büros + Wohnungen)

Neue Verkehrsverbindung (4.340 Parkplätze)

* Zone der Altstadt Freiburg bietet 1556 Parkplätze an!



#OCUPE
#ESTELITA

14-36



2. Das Immobilienprojekt *Novo Recife*



#OCUPE
#ESTELITA
15-36

Einige Irregularitäten

Keine Gutachten über die Auswirkungen des Immobilienprojekt auf die benachbarte Umgebung und Umwelt

Keine Erlaubnis des *Instituts für historisches und künstlerisches Erbe* (IPHAN ~ „Brasilianische UNESCO“)

Einige schädliche Auswirkungen

Urbane Folgen

Verkehr


Vertikalisierung

Erwärmung

Privatisierung

isolierte Insel von Entwicklung

Gentrifizierung



2. Das Immobilienprojekt *Novo Recife*

3. #OcupeEstelita



3. #OcupeEstelita

a. Profil

Aktivisten*innen

- # Junge Menschen
- # Künstler*innen, Soziolog*innen, Architekt*innen, Jurist*innen usw.
- # Aktivist*innen der traditionellen Sozialbewegungen [Gewerkschaften]
- # Obdachlosen

Struktur

- # Horizontale Organisation

Während der Besetzung...

- # Spenden
- # Freiwillige Teilung der alltäglichen Aktivitäten in Kommissionen
- # Tägliche Versammlungen

Soziale Medien

- # Rekrutierung
- # Artikulation

3. #OcupeEstelita

b. Zeitliche Übersicht

2012

1 Erste Aktivitäten und Diskussionen um die Zukunft der *Cais Estelita* auf Initiative des Netzwerks *Direitos Urbanos*;

2 Erste direkte Initiativen gegen Bundesstaat

Druck auf Politiker

Partizipation bei öffentlichen Gerichtsverhandlungen

2013

3 Verstärkung des Engagement

Erweiterung der bürgerliche Initiativen auf die Justiz

4 Verbindung mit anderen aktiven Sozialbewegungen

Volkskomitee für die Fußball Weltmeisterschaft



#OCUPE
#ESTELITA

23-36

2014

Ab 21. Mai abends

5 Besetzung des Geländes *Cais José Estelita*



Das Fenster der Widerstands

3. #OcupeEstelita

b. Zeitliche Übersicht




Tägliche Workshops, politische Debatten und Kulturveranstaltungen



Video

#OcupeEstelita

Von Vitor Giovanni



Di, 17. Juni, während der WM, um 5 Uhr morgens

6 Trotz der Verhandlungen zwischen Aktivisten und Regierung, hat der Gouverneur des Bundesstaates einen umstrittenen Gerichtsbeschluss zur Räumung des Geländes durchgesetzt;



**#OCUPE
#ESTELITA**
27-36

Die Absprache mit dem Bürgermeister, eine Polizeiaktion mindestens 48 Stunden vorher anzukündigen, wurde ignoriert!



mehrere Aktivisten werden dabei verletzt, eine von ihnen schwer. Drei Personen werden festgenommen.

Ab dem 17. Juni

7 Die Besetzung zieht unter eine Brücke vor dem Gelände;



Die Aktivitäten gehen weiter, gleichwohl mit wenigeren Aktivist*innen nachtsüber;

Am 11. Juli

7 Die Besetzung geht zu Ende

Verfolgung vieler Aktivist*innen

Attentaten auf die Besetzung

Phase der Besetzung
eines Territoriums →
Phase der juristische
und politische
Artikulation,
Überlegungen

Die Sozialebewegung bleibt aber immer noch aktiv!

Ab und zu finden unterschiedliche Veranstaltungen und Demos statt!



#OCUPE
#ESTELITA

30-36

Videoclip
Arquitetura de Vertigem # Archketur von Schwinden

China



3. #OcupeEstelita

c. Soziale Auswirkungen

Stimulierung der kulturellen und künstlerischen Produktion der Region

Dokus; Musik; Bücher usw.



#OCUPE
ESTELITA

33-36

Ermutigung für freies
politisches Leben in der Stadt

Die Besetzung des öffentlichen
Räumeres als politischer Akt

Diskussion über die Elitisierung
der Gesellschaft zwecks Suche nach
neuen Paradigmen

„Stadt für
wenn?“



+ Integration
- Segregation



#OCUPE
ESTELITA

34-36

3. #OcupeEstelita

c. Soziale Auswirkungen

Letzte Reflektionen

Die Gelegenheit,

- # die Stadtentwicklung neue zu überdenken und zu verwirklichen;
- # die vorherrschenden Muster von Segregation und Privatisierung abzuschaffen;
- # die Entscheidungsprozesse zu demokratisieren.

Der Verlauf dieser Geschichte wird entscheidend für die Zukunft der Stadtentwicklung und des Lebens der Einwohner Recifes sein.

Vielen Danke!
Obrigada!

„Die Stadt
gehört uns
allen.“



Julie.costa@live.com



#OCUPE
#ESTELITA
36-36